

Underrättelser för sjöfarande Sjöfartsverket



Underrättelser för sjöfarande Områdesindelning



Ufs-redaktionen
Sjöfartsverket
601 78 Norrköping

Tel: 0771 630 605
E-post: ufs@sjofartsverket.se

Ansvarig utgivare:
Affärsområdeschef Patrik Wiberg

TILLKÄNNAGIVANDEN

Inga Tillkännagivanden i detta häfte.

UNDERRÄTTELSE

Områden utan notiser i detta häfte

Norra Kvarken
Bottenhavet
Finska viken
Rigabukten
Sydöstra Östersjön
Sydvästra Östersjön
Store- och Lillebaelt
Skagerrak
Vänern och Trollhätte kanal
Övriga inlandsfarvatten
Ej områdesbundet

Bottenviken

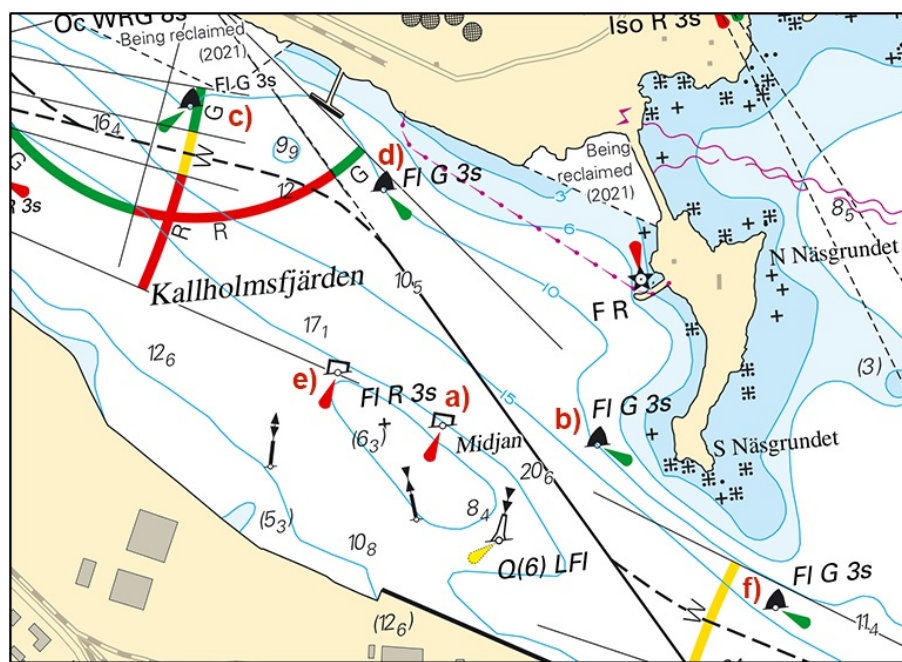
*** 16302**

Sjökort: 4211

Sverige. Bottenviken. Skelleftehamn. Kallholmsfjärden. Utmärkning.

Ändra	babordsprick till babordslysprick FI R 3s		a)	64-40,417N	021-16,680E
Ändra	styrbordsprick till styrbordslysprick FI G 3s	samt flytta cirka 125 m åt nordväst till position	b)	64-40,383N	021-17,028E
Ändra	styrbordsprick till styrbordslysprick FI G 3s		c)	64-40,753N	021-16,177E
Ändra	styrbordsprick till styrbordslysprick FI G 3s		d)	64-40,653N	021-16,599E
Ändra	babordslysprick FI(2) R 3s till babordslysprick FI R 3s		e)	64-40,479N	021-16,453E
Ändra	styrbordsprick till styrbordslysprick FI G 3s	samt flytta cirka 20 m åt nordväst till position	f)	64-40,207N	021-17,397E

Bsp Bottenviken 2018/s64, s65



Kallholmsfjärden. Utmärkning

Transportstyrelsen. Publ. 22 dec 2021

Ålands hav och Skärgårdshavet

* 16469 (T)

Sjökort: 53, 535, 61

Sverige. Ålands hav och Skärgårdshavet. V om Gräsö. Öregrundsgrepen. Fyr slocknad.

Tid: Tills vidare

Fyren Engelska grundet är slocknad.

Fyr Engelska grundet	60-27,884N	018-19,728E	FI(3) WRG 9s
----------------------	------------	-------------	--------------

Adm. LoL C6243

Bsp Bottenhavet S 2019/s33, s34, s35, Bsp Stockholm N 2020/s10, s11, s12

Sjöfartsverket. Publ. 22 dec 2021

Norra Östersjön

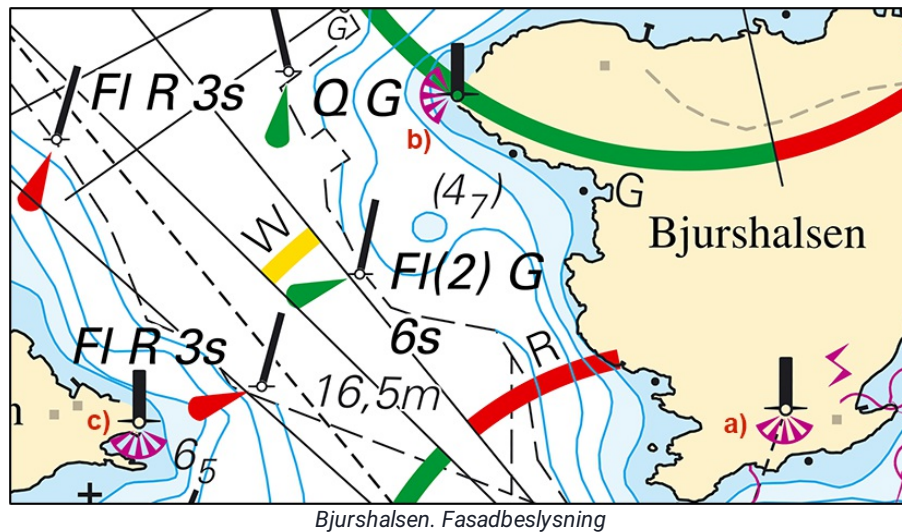
* 16314

Sjökort: 621, 6211

Sverige. Norra Östersjön. Oxelösund. Bjurshalsen. Sjömärken.

Inför	fasadbelysning på sjömärke	a)	58-39,302N	017-07,824E
Inför	fasadbelysning på sjömärke	b)	58-39,495N	017-07,436E
Inför	fasadbelysning på sjömärke	c)	58-39,293N	017-07,060E

Bsp Ostkusten 2021/s20, s21, s32



Sjöfartsverket. Publ. 22 dec 2021

* 16375

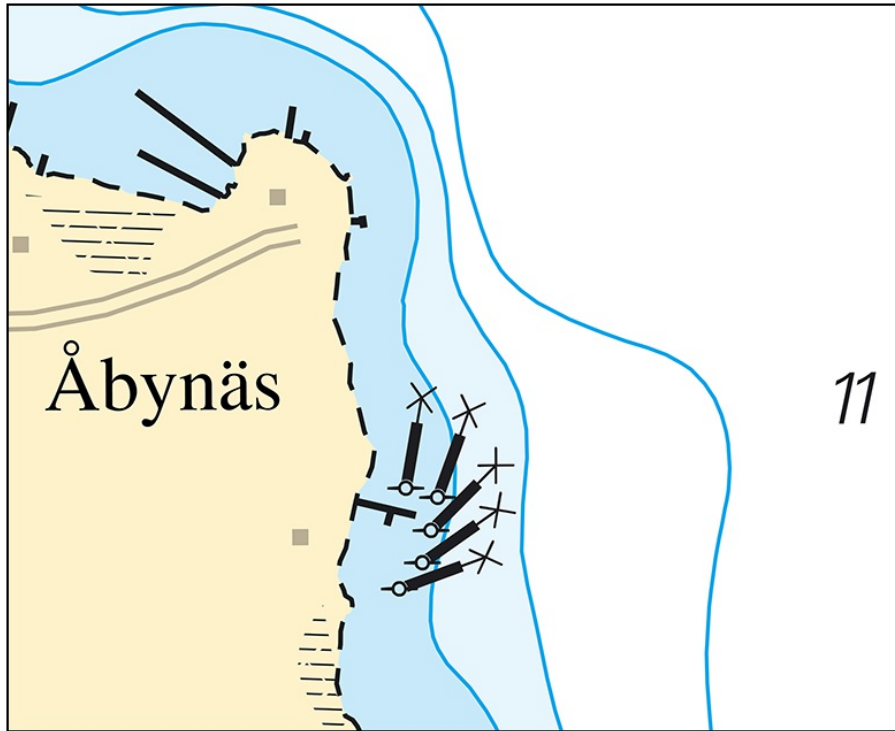
Sjökort: 111, 6181

Sverige. Norra Östersjön, Mälaren och Södertälje kanal. Södertälje kommun. Utmärkning.

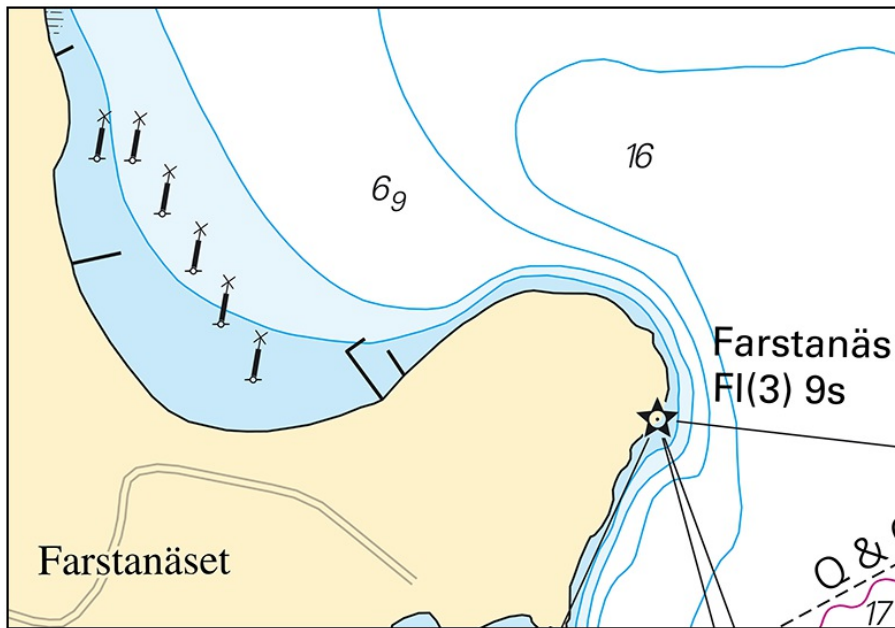
Utmärkning har satts ut på flera badplatser i Södertälje kommun.

Inför	specialprickar enligt sjökortbild	a)	59-01,11N	017-37,23E	Åbynäsbadet
Inför	specialprickar enligt sjökortbild	b)	59-05,84N	017-39,33E	Farstanäsbadet
Inför	specialprickar enligt sjökortbild	c)	59-08,91N	017-40,09E	Bränninge strandsbadet
Inför	specialprickar enligt sjökortbild	d)	59-09,50N	017-39,68E	Torpabadet
Inför	specialprickar enligt sjökortbild	e)	59-13,37N	017-36,64E	Mälärbadet (Linásundet)
Inför	specialprickar enligt sjökortbild	f)	59-15,91N	017-32,17E	Underåsbadet

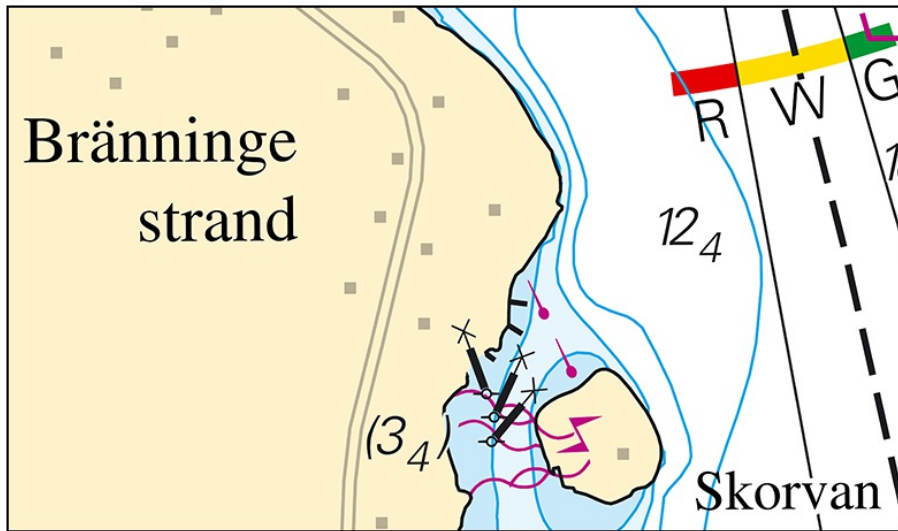
Bsp Mälaren - Hjälmarén 2020/s28, s29, s30, s31, s32, s33, s34, s59



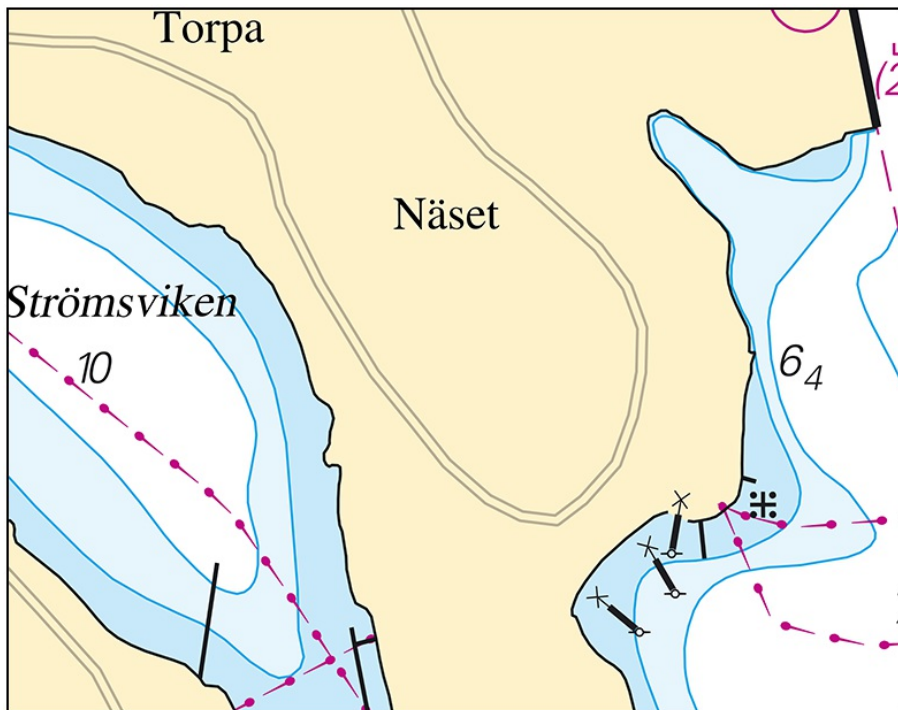
Åbynäsbadet



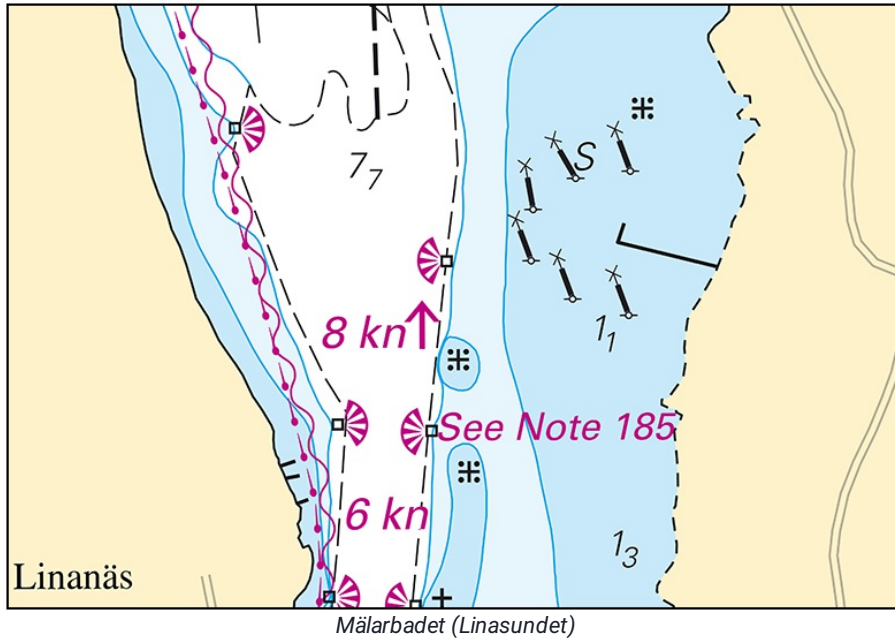
Farstanäsbadet

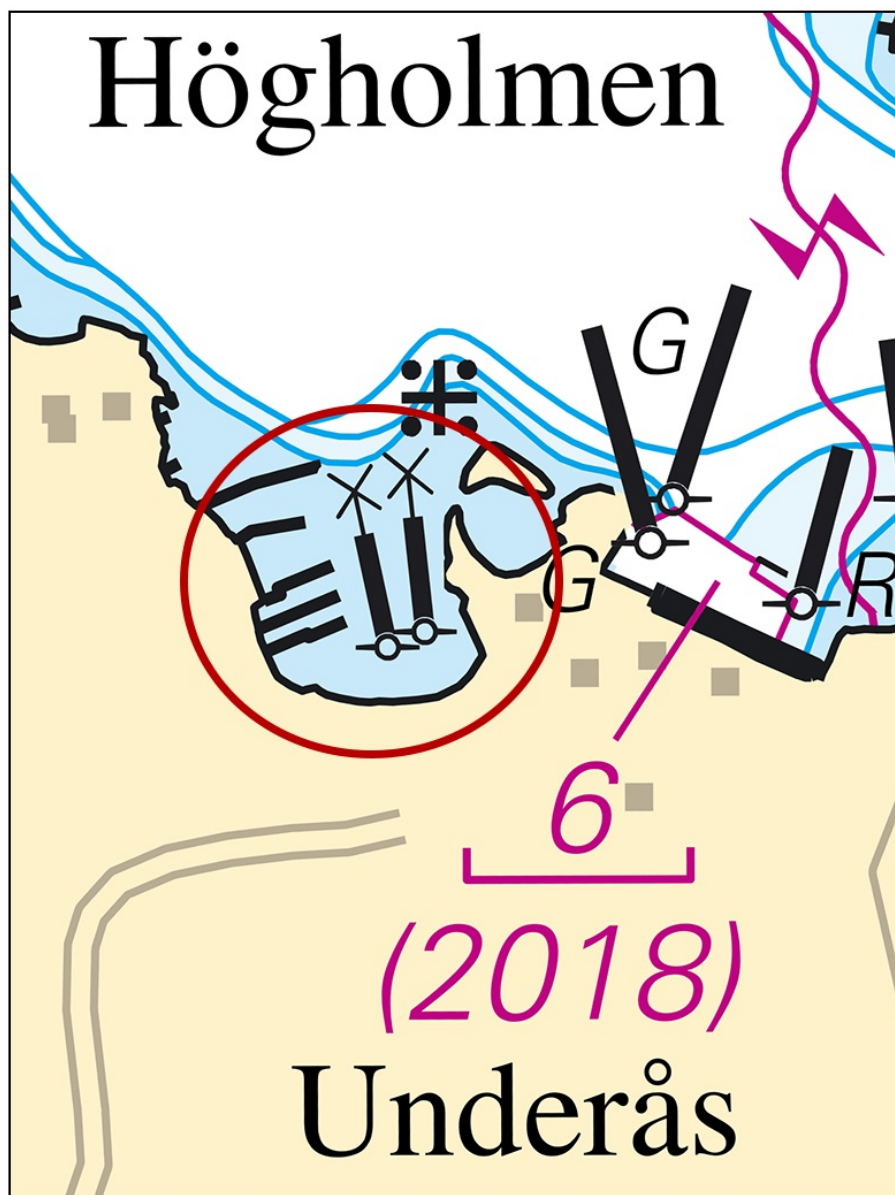


Bränninge strandsbadet



Torpabadet





Underåsbadet

Transportstyrelsen. Publ. 21 dec 2021

Mälaren och Södertälje kanal

* 16375

Sjökort: 111, 6181

Sverige. Norra Östersjön, Mälaren och Södertälje kanal.

Notisen visas i sin helhet under området Norra Östersjön i häftet.

* 16465

Sjökort: 6141

Sverige. Mälaren och Södertälje kanal. Stockholm. Essingebron. Segelfri höjd.

Ändra	segelfri höjd 'Essingebron' till 17,5 m	59-19,44N	018-00,07E
--------------	---	-----------	------------

Bsp Mälaren - Hjälmarens 2020/s50

Trafikverket. Publ. 21 dec 2021

Mellersta Östersjön

*** 16472 (T)**

Sjökort: 62, 71, 731

Sverige. Mellersta Östersjön. Gotland. SV om Visby. Tofta. Skjutvarningar 11 - 23 januari 2022.

Under angivna tider pågår skjutning på skjutfältet vid Tofta skjutfält.

Riskområde är inom den skjutområdesgräns (R28) som visas i sjökortet. Området övervakas visuellt och eldförbud råder när fartyg passerar skjutområdet.

Upplysningar under pågående skjutning: tel. 0498 - 29 57 17.

Tofta skjutfält	57-34,8N	018-00,8E
-----------------	----------	-----------

Datum	Tid	Riskavstånd från stranden
11 januari	0900 - 1500	5,4 M
12 januari	1500 - 2100	5,4 M
18 - 23 januari	0900 - 2030	5,4 M

Visas ej i ENC.

Bsp Ostkusten 2021/s07

Försvarsmakten. Publ. 22 dec 2021

Södra Östersjön

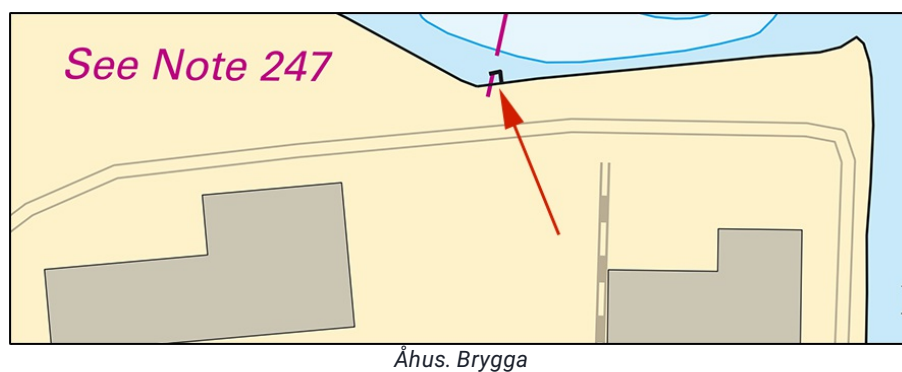
*** 16360**

Sjökort: 742, 743

Sverige. Södra Östersjön. Åhus. Brygga.

Inför	brygga enligt sjökortbild	55-55,921N	014-19,487E
--------------	---------------------------	------------	-------------

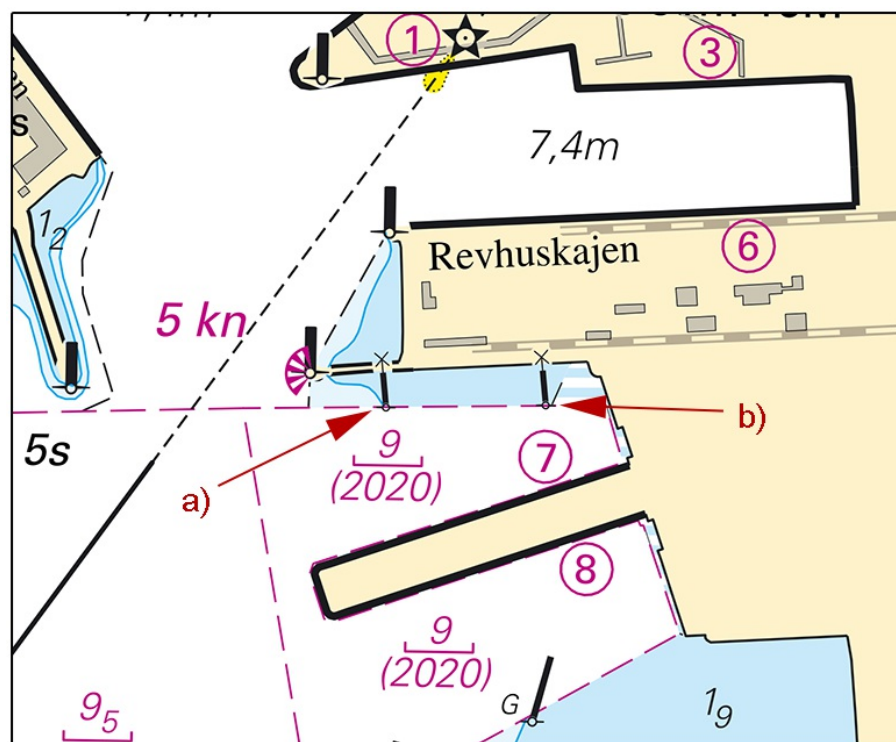
Bsp Hanöbukten 2018/s24, s54



*** 16368****Sjökort: 839****Sverige. Södra Östersjön. Ystad hamn. Specialprickar.**

Inför	specialmärke	a)	55-25,348N	013-49,586E
Inför	specialmärke	b)	55-25,350N	013-49,703E

Bsp Sydkusten 2020/s27, s52



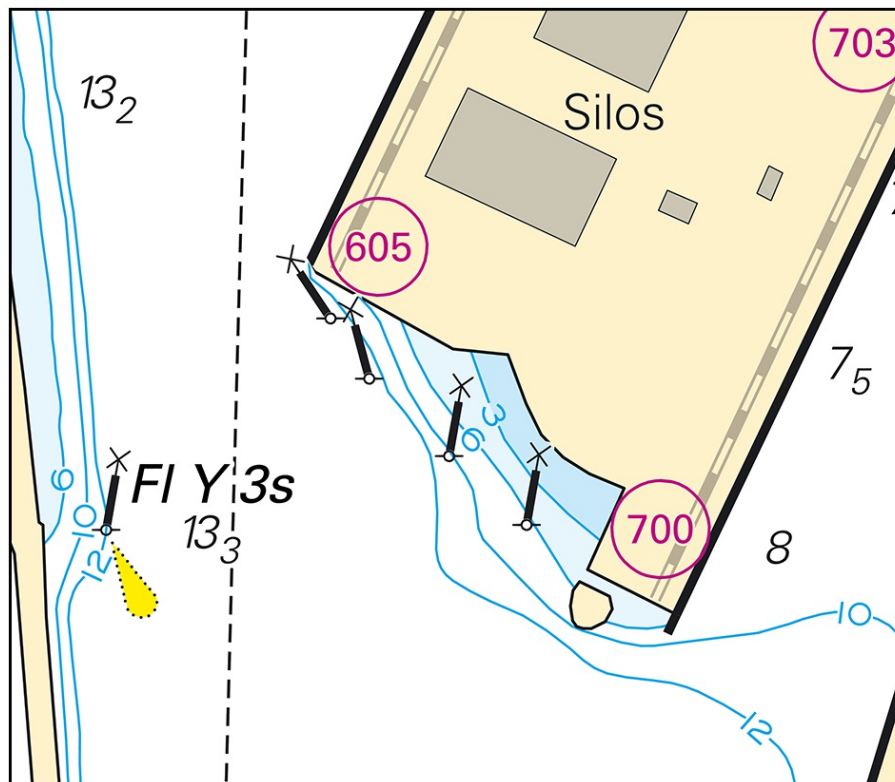
Nya specialprickar i Ystads hamn

Ystad Hamn Logistik AB. Publ. 22 dec 2021

Öresund*** 16435****Sjökort: 9221****Sverige. Öresund. Helsingborg. Sydhamnen. Utmärkning.**

Flytta	specialprickar a) - d) till positioner e) - h)	a)	56-01,327N	012-41,941E
		b)	56-01,320N	012-41,920E
		c)	56-01,290N	012-41,920E
		d)	56-01,293N	012-42,004E
		e)	56-01,341N	012-41,925E
		f)	56-01,327N	012-41,941E
		g)	56-01,309N	012-41,974E
		h)	56-01,293N	012-42,006E

Bsp Sydskusten 2020/s33



Sydhamnen, Helsingborg

Transportstyrelsen. Publ. 22 dec 2021

Kattegatt

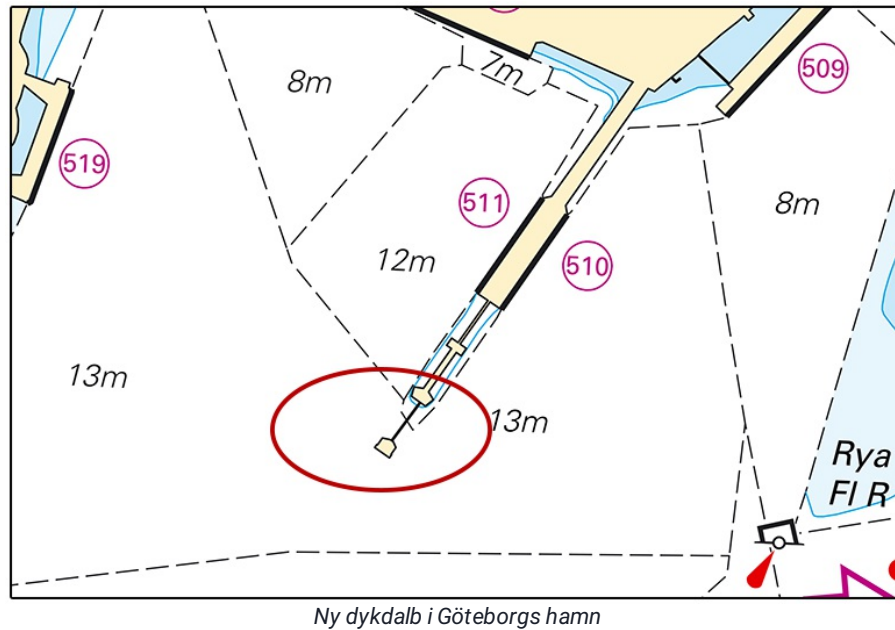
* 16226

Sjökort: 9312, 9313

Sverige. Kattegatt. Göteborgs hamn. Skarvikshamnen. Kaj 510 - 511. Dykdalb.

Stryk	förtöjningsboj	a)	57-41,315N	011-52,620E
Inför	dykdalb	b)	57-41,305N	011-52,606E

Bsp Västkusten S 2021/s47, s56, s58



Göteborgs hamn. Publ. 22 dec 2021

* 16362

Sjökort: 925

Sverige. Kattegatt. Kungsbackafjorden. Fyren Kungsbacka.

Notiser som utgår: 2020:791/14595

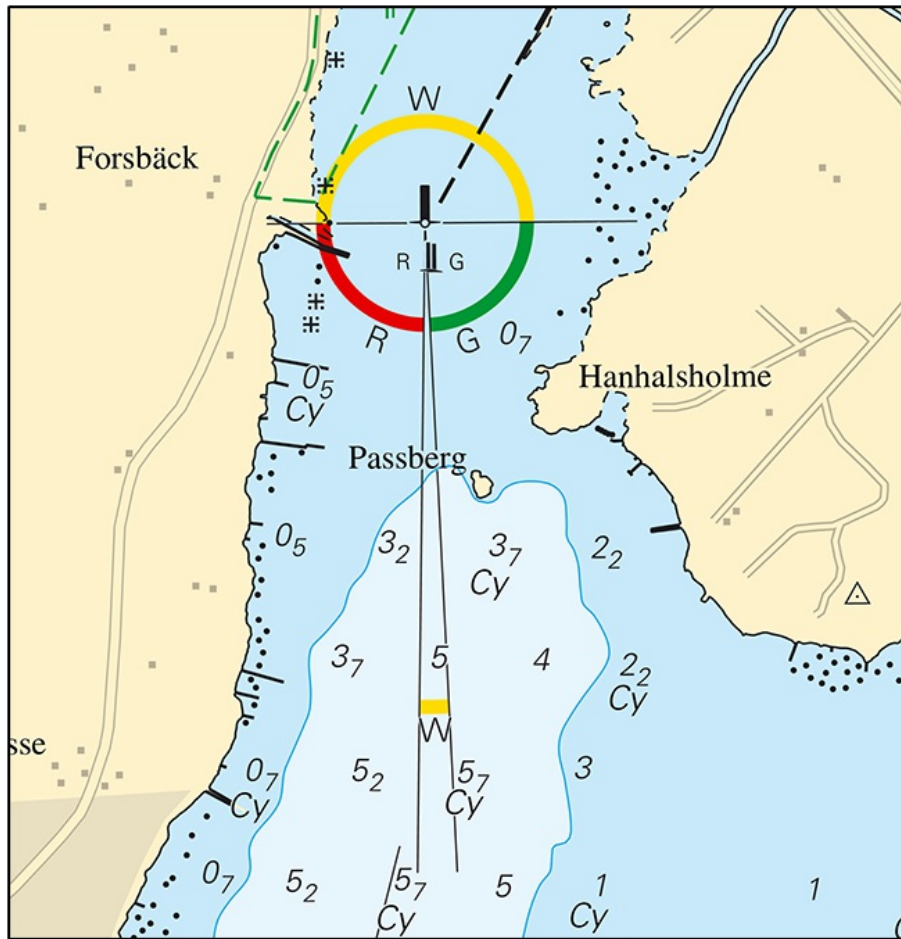
Stryk	dykdalb	a)	57-27,217N	012-03,656E
Inför	fyr Kungsbacka FI WRG 3s i position a) enligt kartskiss			
	Fyrens sektorsgränser redovisas nedan i tabellform.			

Bäring (från sjön till fyren) Färg

001,0° - 090,0°	R
090,0° - 270,0°	W
270,0° - 357,5°	G
357,5° - 001,0°	W

Adm. LoL C0680

Bsp Västkusten S 2021/s21



Kungsbackafjorden. Fyr